

NOTIFICAÇÕES PARA COVID-19

CASOS CONFIRMADOS

11.736

CASOS RECUPERADOS

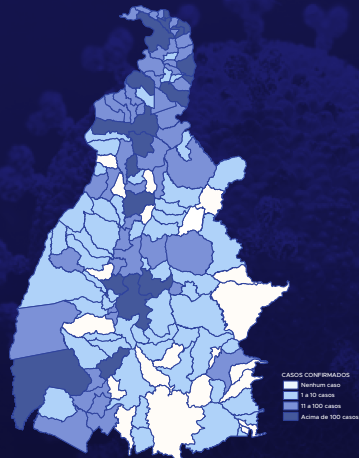
7.324

CASOS EM ISOLAMENTO

4.201

ÓBITOS

211



HOSPITALIZAÇÃO COVID

169

LEITOS PÚBLICOS **111**

CLÍNICOS **69**

UTI COVID **42**

LEITOS PRIVADOS **58**

CLÍNICOS **38**

UTI COVID **20**

110º BOLETIM EPIDEMIOLÓGICO NOTIFICAÇÕES DA COVID-19 NO TOCANTINS

A Secretaria de Estado da Saúde (SES) informa que nesta sexta-feira, 03 de julho, foram contabilizados 291 novos casos confirmados para Covid-19. Desta forma, hoje o Tocantins contabiliza 11.736 casos confirmados da doença, destes 7.324 pacientes estão recuperados e 4.201 estão ainda ativos (em isolamento domiciliar ou hospitalar), além de 211 óbitos.

TABELA 1. Distribuição dos novos casos confirmados para COVID-19, segundo município de residência, TOCANTINS.

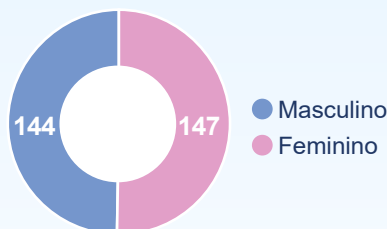
MUNICÍPIO	TOTAL
1 PALMAS	95
2 ARAGUAÍNA	80
3 PORTO NACIONAL	27
4 COLINAS DO TOCANTINS	15
5 TOCANTINÓPOLIS	6
6 GURUPI	6
7 ARAGUATINS	6
8 ARAGUAÇU	6
9 SAMPAIO	5
10 PARAÍSO DO TOCANTINS	5
11 PEDRO AFONSO	4
12 AUGUSTINÓPOLIS	4
13 ANANÁS	4
14 AGUIARNÓPOLIS	4
15 GUARÁI	3
16 XAMBIOÁ	2
17 SANTA ROSA DO TOCANTINS	2

Fonte: Centro de Informações Estratégicas da Vigilância em Saúde - CIEVS/TO

18 AXIXÁ DO TOCANTINS	2
19 WANDERLÂNDIA	1
20 TOCANTÍNIA	1
21 SÃO SEBASTIÃO DO TOCANTINS	1
22 SANTA FÉ DO ARAGUAIA	1
23 PRAIA NORTE	1
24 PEQUIZEIRO	1
25 PALMEIRAS DO TOCANTINS	1
26 MIRANORTE	1
27 LAJEADO	1
28 LAGOA DO TOCANTINS	1
29 FIGUEIRÓPOLIS	1
30 DARCIÓPOLIS	1
31 BARRA DO OURO	1
32 ARAGOMINAS	1
33 ALMAS	1
TOTAL	291

GRÁFICOS 1 E 2. Distribuição dos novos casos confirmados da COVID-19, segundo faixa etária e gênero, TOCANTINS.

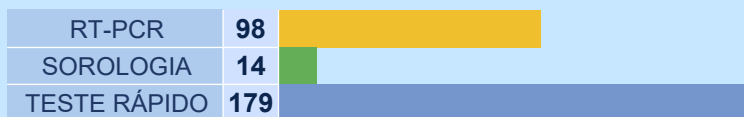
0 a 9 anos	6
10 a 19 anos	23
20 a 39 anos	130
40 a 59 anos	97
60 a 69 anos	18
70 e+	17
TOTAL	291



Fonte: Centro de Informações Estratégicas da Vigilância em Saúde - CIEVS/TO

NOTIFICAÇÕES PARA COVID-19

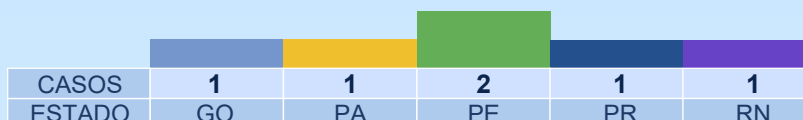
GRÁFICO 3. Perfil dos exames confirmados segundo tipo do teste, TOCANTINS.



Fonte: LACEN – TO, Acesso GAL em 02/07/2020 e CIEVS.

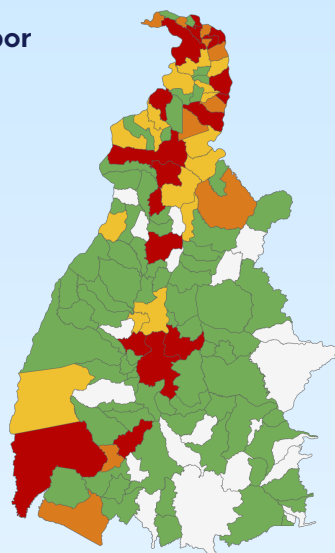
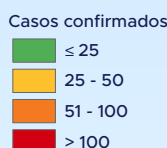
No dia 02 de julho o Lacen analisou 368 testes.

GRÁFICO 4. Distribuição dos novos casos confirmados da COVID-19, segundo Estado de residência.



Fonte: Centro de Informações Estratégicas da Vigilância em Saúde – CIEVS/TO

IMAGEM 1. Distribuição dos casos confirmados por Coronavírus segundo o município de residência.



Fonte: Centro de Informações Estratégicas da Vigilância em Saúde – CIEVS/TO

TABELA 2. Distribuição dos casos confirmados acumulados da COVID-19, segundo município de residência, TOCANTINS.

MUNICÍPIO	TOTAL	MUNICÍPIO	TOTAL
1 ARAGUAÍNA	4.175	28 GOIATINS	56
2 PALMAS	2.046	29 ANANÁS	41
3 XAMBIOÁ	450	30 FILADÉLFIA	41
4 PORTO NACIONAL	360	31 ITAPIRATINS	41
5 TOCANTINÓPOLIS	280	32 ARAGOMINAS	40
6 AUGUSTINÓPOLIS	269	33 MIRACEMA DO TOCANTINS	40
7 GURUPI	264	34 COUTO MAGALHÃES	35
8 COLINAS DO TOCANTINS	242	35 ARAGUANÃ	34
9 PARAÍSO DO TOCANTINS	225	36 NAZARÉ	32
10 ARAGUATINS	224	37 BARROLÂNDIA	31
11 NOVA OLINDA	218	38 LAGOA DA CONFUSÃO	29
12 GUARÁI	214	39 SANTA TEREZINHA DO TOCANTINS	29
13 FORMOSO DO ARAGUAIA	182	40 BABAÇULÂNDIA	27
14 DARCIÓPOLIS	172	41 SÃO BENTO DO TOCANTINS	27
15 AGUIARNÓPOLIS	155	42 MAURILÂNDIA DO TOCANTINS	26
16 SÃO MIGUEL DO TOCANTINS	135	43 PALMEIRANTE	26
17 SÍTIO NOVO DO TOCANTINS	135	44 SANTA FÉ DO ARAGUAIA	26
18 SAMPAIO	130	45 TABOCÃO	24
19 AXIXÁ DO TOCANTINS	98	46 RIO SONO	24
20 BURITI DO TOCANTINS	94	47 MIRANORTE	23
21 PRAIA NORTE	94	48 FIGUEIRÓPOLIS	22
22 ITAGUATINS	92	49 DIANÓPOLIS	21
23 ESPERANTINA	70	50 SÃO SEBASTIÃO DO TOCANTINS	21
24 WANDERLÂNDIA	70	51 ALVORADA	20
25 PALMEIRAS DO TOCANTINS	67	52 FÁTIMA	20
26 CARIRI DO TOCANTINS	62	53 OLIVEIRA DE FÁTIMA	19
27 ARAGUAÇU	60	54 PEDRO AFONSO	17

NOTIFICAÇÕES PARA COVID-19

MUNICÍPIO	TOTAL
55 CARMOLÂNDIA	15
56 PEQUIZEIRO	15
57 PRESIDENTE KENNEDY	15
58 CARRASCO BONITO	14
59 RIACHINHO	14
60 TOCANTÍNIA	14
61 MARIANÓPOLIS DO TOCANTINS	13
62 BANDEIRANTES DO TOCANTINS	12
63 LUZINÓPOLIS	12
64 MURICILÂNDIA	12
65 ANGICO	11
66 COLMEIA	11
67 SANTA TEREZA DO TOCANTINS	11
68 TALISMÃ	11
69 BARRA DO OURO	10
70 NOVA ROSALÂNDIA	10
71 AURORA DO TOCANTINS	9
72 CACHOEIRINHA	9
73 ALIANÇA DO TOCANTINS	8
74 ARAPOEMA	8
75 BREJINHO DE NAZARÉ	8
76 GOIANORTE	8
77 PUGMIL	7
78 CASEARA	6
79 DUERÉ	6
80 ARRAIAS	5
81 DIVINÓPOLIS DO TOCANTINS	5
82 PONTE ALTA DO TOCANTINS	5
83 SANDOLÂNDIA	5
84 ABREULÂNDIA	4
85 ALMAS	4
86 BOM JESUS DO TOCANTINS	4
87 LAGOA DO TOCANTINS	4

Fonte: Centro de Informações Estratégicas da Vigilância em Saúde – CIEVS/TO

MUNICÍPIO	TOTAL
88 MONTE DO CARMO	4
89 PIRAQUÊ	4
90 DOIS IRMÃOS DO TOCANTINS	3
91 PAU D'ARCO	3
92 PINDORAMA DO TOCANTINS	3
93 SANTA ROSA DO TOCANTINS	3
94 SILVANÓPOLIS	3
95 BRASILÂNDIA DO TOCANTINS	2
96 CAMPOS LINDOS	2
97 IPUEIRAS	2
98 ITACAJÁ	2
99 LAJEADO	2
100 NOVO ACORDO	2
101 PEIXE	2
102 PIUM	2
103 RIO DOS BOIS	2
104 APARECIDA DO RIO NEGRO	1
105 ARAGUACEMA	1
106 CHAPADA DE AREIA	1
107 CRISTALÂNDIA	1
108 CRIXÁS DO TOCANTINS	1
109 JUARINA	1
110 LIZARDA	1
111 NATIVIDADE	1
112 NOVO ALEGRE	1
113 PALMEIRÓPOLIS	1
114 RIO DA CONCEIÇÃO	1
115 SANTA MARIA DO TOCANTINS	1
116 SÃO SALVADOR DO TOCANTINS	1
117 TAGUATINGA	1
118 TAIPAS DO TOCANTINS	1
TOTAL	11.736

TABELA 3. Distribuição dos óbitos confirmados acumulados da COVID-19, segundo município de residência, TOCANTINS.

MUNICÍPIO	TOTAL
1 ARAGUAÍNA	60
2 PALMAS	20
3 ARAGUATINS	16
4 NOVA OLINDA	10
5 PARAÍSO DO TOCANTINS	8
6 GUARÁI	7
7 PORTO NACIONAL	7
8 XAMBIOÁ	7
9 SÃO MIGUEL DO TOCANTINS	6
10 GURUPI	5
11 TOCANTINÓPOLIS	5
12 AGUIARNÓPOLIS	4
13 AUGUSTINÓPOLIS	4
14 SÍTIO NOVO DO TOCANTINS	4
15 AXIXÁ DO TOCANTINS	3
16 COLINAS DO TOCANTINS	3
17 GOIATINS	3
18 WANDERLÂNDIA	3
19 ARAPOEMA	2
20 BARRA DO OURO	2
21 MIRANORTE	2
22 NAZARÉ	2
23 SAMPAIO	2
24 ABREULÂNDIA	1
25 ALMAS	1

Fonte: Centro de Informações Estratégicas da Vigilância em Saúde – CIEVS/TO

MUNICÍPIO	TOTAL
26 ARAGUAÇU	1
27 ARAGUANÃ	1
28 BARROLÂNDIA	1
29 CARIRI DO TOCANTINS	1
30 CARMOLÂNDIA	1
31 CASEARA	1
32 COUTO MAGALHÃES	1
33 DARCIÓPOLIS	1
34 DIANÓPOLIS	1
35 FÁTIMA	1
36 FIGUEIRÓPOLIS	1
37 FILADÉLFIA	1
38 FORMOSO DO ARAGUAIA	1
39 IPUEIRAS	1
40 ITAGUATINS	1
41 LIZARDA	1
42 MARIANÓPOLIS DO TOCANTINS	1
43 MAURILÂNDIA DO TOCANTINS	1
44 NOVO ALEGRE	1
45 PALMEIRANTE	1
46 PALMEIRAS DO TOCANTINS	1
47 PEQUIZEIRO	1
48 RIO SONO	1
49 SANTA TEREZA DO TOCANTINS	1
TOTAL	211

DETALHE DOS NOVOS ÓBITOS

1. Paciente do sexo feminino de 15 anos, residente em XAMBIOÁ, faleceu no dia 29 de junho no Hospital Dom Orione em Araguaína.
2. Paciente do sexo masculino de 54 anos, residente em PORTO NACIONAL, com obesidade, faleceu no dia 02 de julho no Hospital Geral de Palmas.

O DETALHAMENTO DOS CASOS ACUMULADOS PODEM SER ACESSADOS NO SITE DA SECRETARIA DA SAÚDE
integra.saude.to.gov.br/covid19

OBSERVAÇÕES:

O Estado possui uma plataforma onde todos podem acompanhar os números da Covid-19 no Tocantins: <http://coronavirus.to.gov.br>

A Secretaria de Estado da Saúde (SES) esclarece que o banco de dados do Estado é dinâmico, em virtude do fechamento das investigações epidemiológicas, que alteram principalmente locais de residência dos casos positivos, trazendo modificações diárias no acumulado dos municípios e no total geral do Estado.

Os dados consolidados neste boletim são referentes às notificações recebidas no último dia, que podem abordar resultados diagnosticados em dias anteriores e notificados posteriormente ao Cievs Estadual. Para manter a credibilidade dos dados contabilizados, os gráficos apresentam a distribuição de novos casos de acordo com a data do diagnóstico e não sua notificação, por parte dos municípios. Em cada edição, o boletim apresenta a distribuição dos novos casos também por este critério.

Todas as informações que constam no boletim são provenientes dos sistemas oficiais do Ministério da Saúde alimentados pelos municípios:

Sistema Gerenciador de Ambiente Laboratorial (GAL) é o sistema utilizado pelos municípios para cadastro das mostras que serão encaminhadas ao Lacen para realização dos exames.

E-SUS-VE é a ferramenta de registro de notificação de casos suspeitos da Covid-19.

SIVEP-Gripe, é o Sistema de Informação da Vigilância Epidemiológica da Gripe, utilizado para notificação dos casos de Síndrome Respiratória Aguda Grave (SRAG) em unidades hospitalares e unidades de Pronto Atendimento (UPA).

SIM é o sistema de Informação sobre mortalidade, desenvolvido pelo Ministério da Saúde para unificação dos dados sobre óbitos no país.

Considerando o aumento recente de casos positivos que tem demandado tempo excessivo para confirmação de residências junto aos municípios, o Estado prevê o preenchimento correto de informações nas plataformas que serão utilizadas para consolidação dos boletins diários e a atualização da residência nos cartões SUS utilizado nos cadastros dos sistemas.

O Estado não irá confirmar residências junto aos municípios, estes devem ficar atentos aos dados informados nos Boletins Epidemiológicos diários, nos sistemas de notificação e cadastros de exames no Lacen.

Qualquer divergência deverá ser informada ao Cievs/COE do Estado que fará as correções nos próximos boletins.

Os dados contidos no boletim são consolidados com resultados de exames realizados no Lacen e notificações recebidas dos municípios até as 23:59h do último dia.