

NOTIFICAÇÕES PARA COVID-19

CASOS CONFIRMADOS

17.773

CASOS RECUPERADOS

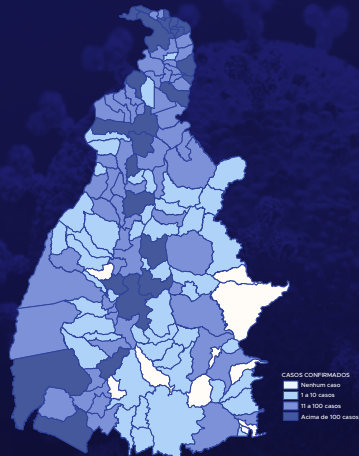
11.372

CASOS EM ISOLAMENTO

6.106

ÓBITOS

294



HOSPITALIZAÇÃO COVID

213

LEITOS PÚBLICOS **125**

CLÍNICOS **77**

UTI COVID **48**

LEITOS PRIVADOS **88**

CLÍNICOS **42**

UTI COVID **46**

126º BOLETIM EPIDEMIOLÓGICO NOTIFICAÇÕES DA COVID-19 NO TOCANTINS

A Secretaria de Estado da Saúde (SES) informa que neste sábado, 19 de julho, foram contabilizados 563 novos casos confirmados para Covid-19. Desta forma, hoje o Tocantins acumula 17.773 casos confirmados da doença, destes 11.373 pacientes estão recuperados e 6.106 estão ainda ativos (em isolamento domiciliar ou hospitalar), além de 294 óbitos.

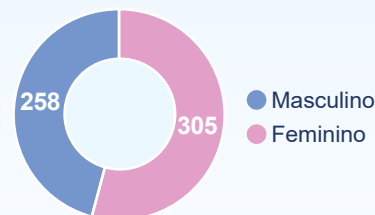
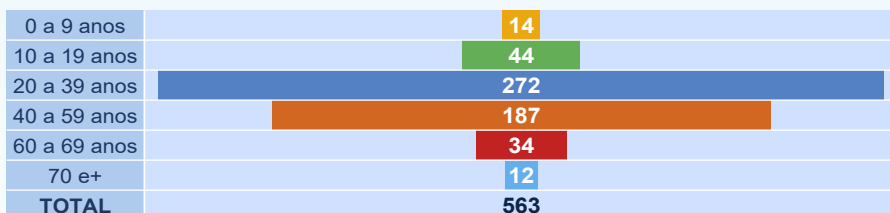
A SES como estratégia para manter a regularidade da realização dos exames de RT-PCR, até o abastecimento dos insumos, está encaminhando algumas amostras coletadas pelos municípios para o laboratório da Fundação Oswaldo Cruz (Fiocruz) no Rio de Janeiro, além de continuar a realizar as análises no Estado. Das análises encaminhadas, a Fiocruz liberou no dia 18/07, 603 amostras, destas 275 foram positivas.

TABELA 1. Distribuição dos novos casos confirmados para COVID-19, segundo município de residência, TOCANTINS.

MUNICÍPIO	TOTAL
1 ARAGUAÍNA	228
2 PALMAS	91
3 PORTO NACIONAL	49
4 PARAÍSO DO TOCANTINS	34
5 GURUPI	31
6 GUARÁI	27
7 FORMOSO DO ARAGUAIA	22
8 LAGOA DA CONFUSÃO	14
9 TOCANTINÓPOLIS	7
10 DARCINÓPOLIS	6
11 MARIANÓPOLIS DO TOCANTINS	4
12 PALMEIRAS DO TOCANTINS	4
13 ARAGUATINS	3
14 PEQUIZEIRO	3
15 SANTA FÉ DO ARAGUAIA	3
16 AGUIARNÓPOLIS	2
17 ARAGUACU	2
18 BREJINHO DE NAZARÉ	2
19 ESPERANTINA	2
20 LIZARDA	2
21 NOVA ROSALÂNDIA	2
22 RIO DOS BOIS	2
23 XAMBIOÁ	2
24 ALIANÇA DO TOCANTINS	1
25 ALVORADA	1
26 APARECIDA DO RIO NEGRO	1
27 ARAGUANÁ	1
28 ARAPOEMA	1
29 AUGUSTINÓPOLIS	1
30 BABACULÂNDIA	1
31 CACHOEIRINHA	1
32 CARIRI DO TOCANTINS	1
33 CHAPADA DE AREIA	1
34 CRISTALÂNDIA	1
35 CRIXÁS DO TOCANTINS	1
36 DIANÓPOLIS	1
37 ITAPIRATINS	1
38 MIRANORTE	1
39 NATIVIDADE	1
40 NOVA OLINDA	1
41 PIUM	1
42 RIO SONO	1
43 SANTA ROSA DO TOCANTINS	1
44 WANDERLÂNDIA	1
TOTAL	563

Fonte: Centro de Informações Estratégicas da Vigilância em Saúde – CIEVS/TO

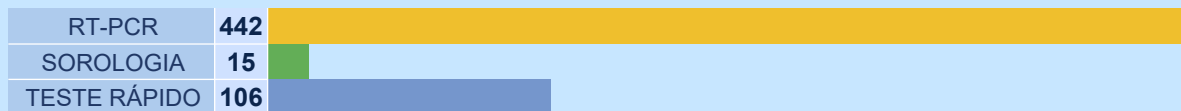
GRÁFICOS 1 E 2. Distribuição dos novos casos confirmados da COVID-19, segundo faixa etária e gênero, TOCANTINS.



Fonte: Centro de Informações Estratégicas da Vigilância em Saúde – CIEVS/TO

NOTIFICAÇÕES PARA COVID-19

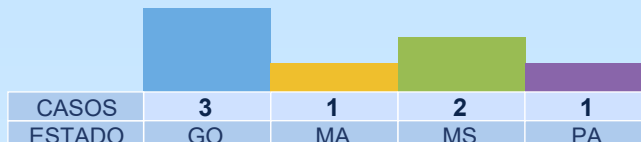
GRÁFICO 3. Perfil dos exames confirmados segundo tipo do teste, TOCANTINS.



Fonte: LACEN - TO, Acesso GAL em 18/07/2020 e CIEVS.

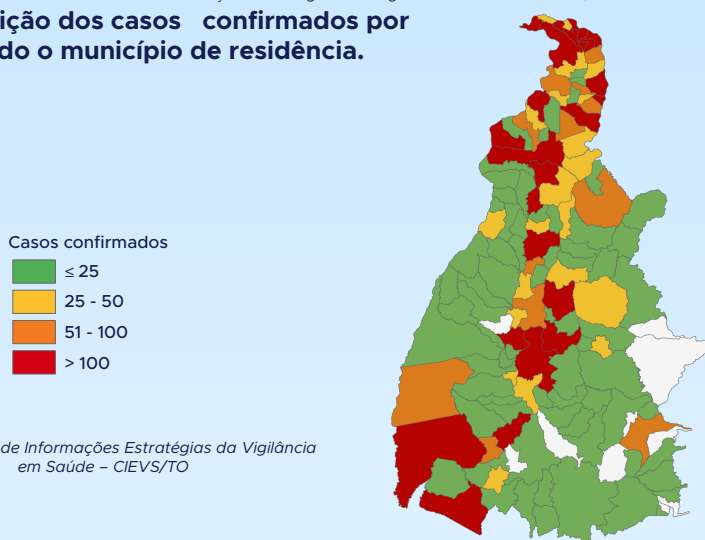
O Lacen em 18/07 realizou 319 análises.

GRÁFICO 4. Distribuição dos novos casos confirmados da COVID-19, segundo Estado de residência.



Fonte: Centro de Informações Estratégicas da Vigilância em Saúde - CIEVS/TO

IMAGEM 1. Distribuição dos casos confirmados por Coronavírus segundo o município de residência.



Fonte: Centro de Informações Estratégicas da Vigilância em Saúde - CIEVS/TO

TABELA 2. Distribuição dos casos confirmados acumulados da COVID-19, segundo município de residência, TOCANTINS.

MUNICÍPIO	TOTAL	MUNICÍPIO	TOTAL
1 ARAGUAÍNA	5.640	36 NAZARÉ	53
2 PALMAS	3.605	37 ARAGOMINAS	51
3 PORTO NACIONAL	687	38 COUTO MAGALHAES	49
4 GURUPI	555	39 PEDRO AFONSO	49
5 XAMBIOÁ	493	40 SANTA TEREZINHA DO TOCANTINS	47
6 FORMOSO DO ARAGUAIA	440	41 FILADELFIA	43
7 TOCANTINÓPOLIS	380	42 PRESIDENTE KENNEDY	43
8 PARAÍSO DO TOCANTINS	343	43 ITAPIRATINS	42
9 AUGUSTINÓPOLIS	340	44 ARAGUANÃ	41
10 GUARÁI	317	45 SÃO SEBASTIÃO DO TOCANTINS	41
11 COLINAS DO TOCANTINS	306	46 BARROLÂNDIA	40
12 ARAGUATINS	281	47 PALMEIRANTE	40
13 NOVA OLINDA	237	48 BABACULÂNDIA	38
14 AGUIARNÓPOLIS	231	49 RIACHINHO	34
15 DARCIÓPOLIS	219	50 MIRANORTE	33
16 SAMPAIO	172	51 SÃO BENTO DO TOCANTINS	32
17 SÃO MIGUEL DO TOCANTINS	157	52 FÁTIMA	30
18 ARAGUACU	145	53 LAGOA DO TOCANTINS	30
19 SÍTIO NOVO DO TOCANTINS	142	54 BREJINHO DE NAZARÉ	29
20 BURITI DO TOCANTINS	127	55 ALVORADA	28
21 ESPERANTINA	123	56 CARRASCO BONITO	27
22 TOCANTÍNIA	123	57 MAURILÂNDIA DO TOCANTINS	27
23 PRAIA NORTE	116	58 RIO SONO	27
24 AXIXÁ DO TOCANTINS	111	59 ARAPOEMA	25
25 SANTA FÉ DO ARAGUAIA	103	60 FIGUEIRÓPOLIS	23
26 DIANÓPOLIS	100	61 MARIANÓPOLIS DO TOCANTINS	23
27 PALMEIRAS DO TOCANTINS	100	62 OLIVEIRA DE FÁTIMA	23
28 ITAGUATINS	95	63 PEQUIZEIRO	22
29 GOIATINS	94	64 SANTA TEREZA DO TOCANTINS	21
30 LAGOA DA CONFUSÃO	89	65 PONTE ALTA DO TOCANTINS	20
31 WANDERLÂNDIA	87	66 LIZARDA	19
32 MIRACEMA DO TOCANTINS	75	67 MURICILÂNDIA	19
33 ANANÁS	71	68 RIO DA CONCEIÇÃO	19
34 CARIRI DO TOCANTINS	68	69 COLMEIA	17
35 TABOÇÃO	58	70 BANDEIRANTES DO TOCANTINS	16

NOTIFICAÇÕES PARA COVID-19

MUNICÍPIO	TOTAL
71 BANDEIRANTES DO TOCANTINS	16
72 CARMOLÂNDIA	16
73 BERNARDO SAYAO	15
74 BOM JESUS DO TOCANTINS	15
75 ITAPORA DO TOCANTINS	15
76 PAU D'ARCO	15
77 TALISMA	15
78 ALIANÇA DO TOCANTINS	14
79 AURORA DO TOCANTINS	14
80 GOIANORTE	14
81 LUZINÓPOLIS	14
82 NOVA ROSALÂNDIA	14
83 ALMAS	12
84 PIUM	12
85 ARRAIAS	11
86 BARRA DO OURO	11
87 PUGMIL	11
88 SANDOLÂNDIA	11
89 ANGICO	10
90 CACHOEIRINHA	10
91 PEIXE	10
92 SILVANÓPOLIS	10
93 SANTA ROSA DO TOCANTINS	9
94 PINDORAMA DO TOCANTINS	8
95 ABREULÂNDIA	7
96 CRISTALÂNDIA	7
97 ITACAJA	7
98 APARECIDA DO RIO NEGRO	6
99 CASEARA	6
100 DUERE	6

Fonte: Centro de Informações Estratégicas da Vigilância em Saúde - CIEVS/TO

MUNICÍPIO	TOTAL
101 MONTE DO CARMO	6
102 PALMEIRÓPOLIS	6
103 CAMPOS LINDOS	5
104 CRIXÁS DO TOCANTINS	5
105 DIVINÓPOLIS DO TOCANTINS	5
106 NATIVIDADE	5
107 PIRAQUE	5
108 PONTE ALTA DO BOM JESUS	5
109 CHAPADA DE AREIA	4
110 LAJEADO	4
111 NOVO ACORDO	4
112 PARANA	4
113 RIO DOS BOIS	4
114 TUPIRATINS	4
115 DOIS IRMAOS DO TOCANTINS	3
116 JAU DO TOCANTINS	3
117 RECURSOLÂNDIA	3
118 SANTA RITA DO TOCANTINS	3
119 ARAGUACEMA	2
120 BRASILÂNDIA DO TOCANTINS	2
121 CHAPADA DA NATIVIDADE	2
122 IPUEIRAS	2
123 JUARINA	2
124 TAGUATINGA	2
125 TUPIRAMA	2
126 CENTENARIO	1
127 NOVO ALEGRE	1
128 SANTA MARIA DO TOCANTINS	1
129 SÃO SALVADOR DO TOCANTINS	1
130 TAIPAS DO TOCANTINS	1
TOTAL	17.773

TABELA 3. Distribuição dos óbitos confirmados acumulados da COVID-19, segundo município de residência, TOCANTINS.

MUNICÍPIO	TOTAL
1 ARAGUAÍNA	76
2 PALMAS	28
3 ARAGUATINS	18
4 NOVA OLINDA	10
5 PARAÍSO DO TOCANTINS	10
6 PORTO NACIONAL	10
7 GUARÁI	9
8 TOCANTINÓPOLIS	8
9 XAMBIOÁ	8
10 SÃO MIGUEL DO TOCANTINS	6
11 AGUIARNÓPOLIS	5
12 AUGUSTINÓPOLIS	5
13 COLINAS DO TOCANTINS	5
14 FORMOSO DO ARAGUAIA	5
15 GURUPI	5
16 SITIO NOVO DO TOCANTINS	4
17 AXIXÁ DO TOCANTINS	3
18 BARRA DO OURO	3
19 GOIATINS	3
20 LAGOA DO TOCANTINS	3
21 MIRANORTE	3
22 WANDERLÂNDIA	3
23 ABREULÂNDIA	2
24 ALMAS	2
25 ANANÁS	2
26 ARAGOMINAS	2
27 ARAGUACU	2
28 ARAGUANÃ	2
29 ARAPOEMA	2
30 BREJINHO DE NAZARÉ	2
31 DIANÓPOLIS	2
32 ESPERANTINA	2
33 FILADELFIA	2
34 MIRACEMA DO TOCANTINS	2
35 NAZARE	2

Fonte: Centro de Informações Estratégicas da Vigilância em Saúde - CIEVS/TO

MUNICÍPIO	TOTAL
36 PALMEIRANTE	2
37 PAU D'ARCO	2
38 PEDRO AFONSO	2
39 PRAIA NORTE	2
40 SAMPAIO	2
41 BARROLÂNDIA	1
42 CARIRI DO TOCANTINS	1
43 CARMOLÂNDIA	1
44 CASEARA	1
45 COUTO MAGALHAES	1
46 CRISTALÂNDIA	1
47 DARCIÓPOLIS	1
48 FÁTIMA	1
49 FIGUEIRÓPOLIS	1
50 GOIANORTE	1
51 IPUEIRAS	1
52 ITAGUATINS	1
53 LAGOA DA CONFUSÃO	1
54 LIZARDA	1
55 MARIANÓPOLIS DO TOCANTINS	1
56 MAURILÂNDIA DO TOCANTINS	1
57 NOVO ALEGRE	1
58 PALMEIRAS DO TOCANTINS	1
59 PARANA	1
60 PEIXE	1
61 PEQUIZEIRO	1
62 PIRAQUE	1
63 PONTE ALTA DO TOCANTINS	1
64 RIO SONO	1
65 SANTA FÉ DO ARAGUAIA	1
66 SANTA TEREZA DO TOCANTINS	1
67 SANTA TEREZINHA DO TOCANTINS	1
68 TOCANTÍNIA	1
TOTAL	288

DETALHE DOS NOVOS ÓBITOS

1. Homem de 74 anos, residente de PALMAS, faleceu no dia 17 de julho no Hospital Palmas Medical Center.
2. Mulher de 74 anos, residente de CRISTALÂNDIA, faleceu no dia 18 de julho no Hospital Unimed Palmas.
3. Mulher de 102 anos, residente de FORMOSO DO ARAGUAIA, faleceu no dia 16 de julho no Hospital Regional de Gurupi.

NOTIFICAÇÕES PARA COVID-19

4. Mulher de 54 anos, residente de ARAGUAÍNA, faleceu no dia 18 de julho no Hospital Dom Orione.

5. Mulher de 75 anos, residente de AUGUSTINÓPOLIS, hipertensa, faleceu no dia 17 de julho no Hospital Dom Orione.

6. Homem de 70 anos, residente de MIRACEMA DO TOCANTINS, com cardiopatia hipertensiva, faleceu no dia 18 de julho no Hospital Regional de Miracema.

O DETALHAMENTO DOS CASOS ACUMULADOS PODEM SER ACESSADOS NO SITE DA SECRETARIA DA SAÚDE
integra.saude.to.gov.br/covid19

OBSERVAÇÕES:

O Estado possui uma plataforma onde todos podem acompanhar os números da Covid-19 no Tocantins: <http://coronavirus.to.gov.br>

A Secretaria de Estado da Saúde (SES) esclarece que o banco de dados do Estado é dinâmico, em virtude do fechamento das investigações epidemiológicas, que alteram principalmente locais de residência dos casos positivos, trazendo modificações diárias no acumulado dos municípios e no total geral do Estado.

Os dados consolidados neste boletim são referentes às notificações recebidas no último dia, que podem abordar resultados diagnosticados em dias anteriores e notificados posteriormente ao Cievs Estadual. Para manter a credibilidade dos dados contabilizados, os gráficos apresentam a distribuição de novos casos de acordo com a data do diagnóstico e não sua notificação, por parte dos municípios. Em cada edição, o boletim apresenta a distribuição dos novos casos também por este critério.

Todas as informações que constam no boletim são provenientes dos sistemas oficiais do Ministério da Saúde alimentados pelos municípios:

Sistema Gerenciador de Ambiente Laboratorial (GAL) é o sistema utilizado pelos municípios para cadastro das mostras que serão encaminhadas ao Lacen para realização dos exames.

E-SUS-VE é a ferramenta de registro de notificação de casos suspeitos da Covid-19.

SIVEP-Gripe, é o Sistema de Informação da Vigilância Epidemiológica da Gripe, utilizado para notificação dos casos de Síndrome Respiratória Aguda Grave (SRAG) em unidades hospitalares e unidades de Pronto Atendimento (UPA).

SIM é o sistema de Informação sobre mortalidade, desenvolvido pelo Ministério da Saúde para unificação dos dados sobre óbitos no país.

Considerando o aumento recente de casos positivos que tem demandado tempo excessivo para confirmação de residências junto aos municípios, o Estado prevê o preenchimento correto de informações nas plataformas que serão utilizadas para consolidação dos boletins diários e a atualização da residência nos cartões SUS utilizado nos cadastros dos sistemas.

O Estado não irá confirmar residências junto aos municípios, estes devem ficar atentos aos dados informados nos Boletins Epidemiológicos diários, nos sistemas de notificação e cadastros de exames no Lacen.

Qualquer divergência deverá ser informada ao Cievs/COE do Estado que fará as correções nos próximos boletins.

Os dados contidos no boletim são consolidados com resultados de exames realizados no Lacen e notificações recebidas dos municípios até as 23:59h do último dia.