

## NOTIFICAÇÕES PARA COVID-19

CASOS CONFIRMADOS

**43.596**

CASOS RECUPERADOS

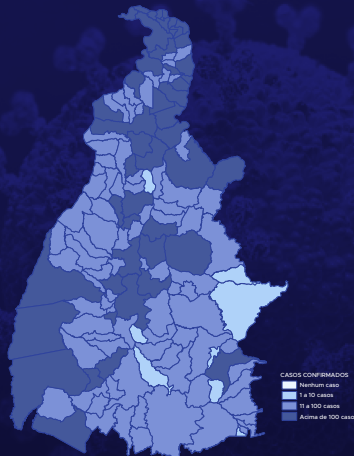
**26.910**

CASOS ATIVOS  
(EM ISOLAMENTO DOMICILIAR OU HOSPITALAR)

**16.101**

ÓBITOS

**585**



HOSPITALIZAÇÃO COVID

**324**

LEITOS PÚBLICOS **181**

CLÍNICOS **95**

UTI COVID **86**

LEITOS PRIVADOS **143**

CLÍNICOS **87**

UTI COVID **56**

### 161º BOLETIM EPIDEMIOLÓGICO NOTIFICAÇÕES DA COVID-19 NO TOCANTINS

A Secretaria de Estado da Saúde (SES) informa que neste domingo, 23 de agosto, foram contabilizados 758 novos casos confirmados para Covid-19. Desta forma, hoje o Tocantins acumula 43.596 casos confirmados da doença, destes 26.910 pacientes estão recuperados e 16.101 estão ainda ativos (em isolamento domiciliar ou hospitalar), além de 585 óbitos.

ESTE QUANTITATIVO SE REFERE A CASOS NOVOS DE VÁRIOS DIAS DE COLETA DE EXAMES, NÃO PODENDO SER CONSIDERADO UM AUMENTO DE CASOS NAS ÚLTIMAS 24H.

**TABELA 1.** Distribuição dos novos casos confirmados para COVID-19, segundo município de residência, TOCANTINS.

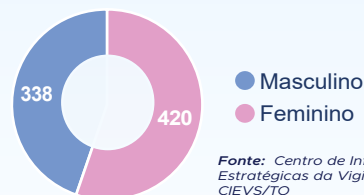
MUNICÍPIO	TOTAL
1 PALMAS	301
2 ARAGUAÍNA	193
3 GURUPI	54
4 GOIATINS	48
5 PARAÍSO DO TOCANTINS	18
6 ITACAJÁ	15
7 PEQUIZEIRO	13
8 ARAGUAÇU	12
9 ARAGUATINS	12
10 SÃO BENTO DO TOCANTINS	9
11 WANDERLÂNDIA	8
12 FIGUEIRÓPOLIS	6
13 MIRANORTE	6
14 DUERÉ	5
15 PEDRO AFONSO	5
16 CENTENÁRIO	4
17 PALMEIRÓPOLIS	4
18 ALIANÇA DO TOCANTINS	3
19 CARIÍRI DO TOCANTINS	3
20 FÁTIMA	3
21 RIO SONO	3
22 AGUIARNÓPOLIS	2
23 CHAPADA DE AREIA	2
24 NOVA OLINDA	2

Fonte: Centro de Informações Estratégicas da Vigilância em Saúde – CIEVS/TO

MUNICÍPIO	TOTAL
25 NOVA ROSALÂNDIA	2
26 PARANÁ	2
27 TOCANTINÓPOLIS	2
28 ARAGOMINAS	1
29 ARAGUANÁ	1
30 AXIXÁ DO TOCANTINS	1
31 BERNARDO SAYÃO	1
32 CAMPOS LINDOS	1
33 COLMEIA	1
34 DARCINÓPOLIS	1
35 DIANÓPOLIS	1
36 TABOÇÃO	1
37 GOIANORTE	1
38 ITAGUATINS	1
39 MARIANÓPOLIS DO TOCANTINS	1
40 MIRACEMA DO TOCANTINS	1
41 MONTE DO CARMO	1
42 PEIXE	1
43 PRESIDENTE KENNEDY	1
44 RECURSOLÂNDIA	1
45 SAMPAIO	1
46 SANDOLÂNDIA	1
47 SANTA FÉ DO ARAGUAIA	1
48 XAMBIOÁ	1
<b>TOTAL</b>	<b>758</b>

**GRÁFICOS 1 E 2.** Distribuição dos novos casos confirmados da COVID-19, segundo faixa etária e gênero, TOCANTINS.

0 a 9 anos	25
10 a 19 anos	76
20 a 39 anos	356
40 a 59 anos	222
60 a 69 anos	42
70 e+	37
<b>TOTAL</b>	<b>758</b>



Fonte: Centro de Informações Estratégicas da Vigilância em Saúde – CIEVS/TO

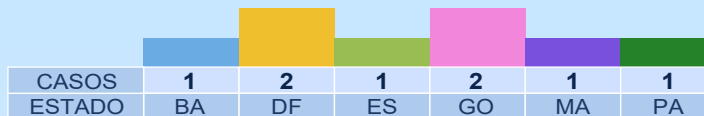
## NOTIFICAÇÕES PARA COVID-19

**GRÁFICO 3.** Perfil dos exames confirmados segundo tipo do teste, TOCANTINS.



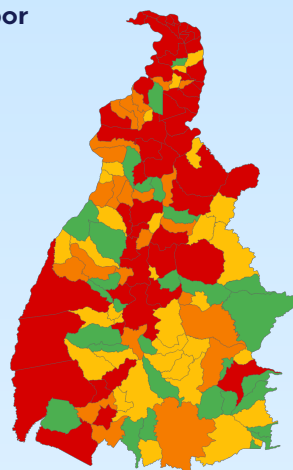
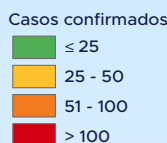
Fonte: LACEN – TO, Acesso GAL em 22/08/2020 e CIEVS.

**GRÁFICO 4.** Distribuição dos novos casos confirmados da COVID-19, segundo Estado de residência.



Fonte: Centro de Informações Estratégicas da Vigilância em Saúde – CIEVS/TO

**IMAGEM 1.** Distribuição dos casos confirmados por Coronavírus segundo o município de residência.



Fonte: Centro de Informações Estratégicas da Vigilância em Saúde – CIEVS/TO

**TABELA 2.** Distribuição dos casos confirmados acumulados da COVID-19, segundo município de residência, TOCANTINS.

MUNICÍPIO	TOTAL	MUNICÍPIO	TOTAL
1 PALMAS	10.806	41 BABAÇULÂNDIA	118
2 ARAGUAÍNA	10.612	42 COLMEIA	117
3 GURUPI	2.225	43 ITAGUATINS	116
4 PORTO NACIONAL	1.607	44 PALMEIRANTE	113
5 COLINAS DO TOCANTINS	1.509	45 CAMPOS LINDOS	112
6 PARAÍSO DO TOCANTINS	1.376	46 CARIRI DO TOCANTINS	112
7 FORMOSO DO ARAGUAIA	871	47 FILADÉLFIA	112
8 XAMBIOÁ	657	48 TABOÇÃO	112
9 TOCANTINÓPOLIS	648	49 RIO SONO	105
10 ARAGUATINS	621	50 FÁTIMA	102
11 GUARÁ	563	51 PIUM	101
12 AUGUSTINÓPOLIS	532	52 PAU D'ARCO	100
13 ALVORADA	421	53 DIVINÓPOLIS DO TOCANTINS	97
14 MIRACEMA DO TOCANTINS	389	54 ARAGOMINAS	95
15 AGUIARNÓPOLIS	369	55 RIACHINHO	90
16 ARAGUAÇU	346	56 RIO DOS BOIS	87
17 TOCANTÍNIA	342	57 FIGUEIRÓPOLIS	82
18 DARCIÓPOLIS	324	58 ITAPIRATINS	82
19 NOVA OLINDA	304	59 ARAGUANÁ	81
20 GOIATINS	300	60 COUTO MAGALHÃES	78
21 PEDRO AFONSO	297	61 PONTE ALTA DO TOCANTINS	76
22 SÃO MIGUEL DO TOCANTINS	288	62 PEQUIZEIRO	74
23 DIANÓPOLIS	276	63 ITAPORÁ DO TOCANTINS	72
24 LAGOA DA CONFUSÃO	258	64 ALMAS	68
25 SAMPAIO	251	65 PRESIDENTE KENNEDY	68
26 WANDERLÂNDIA	240	66 TALISMÁ	66
27 SÃO SEBASTIÃO DO TOCANTINS	232	67 MARIANÓPOLIS DO TOCANTINS	62
28 MIRANORTE	225	68 PARANÁ	62
29 PALMEIRAS DO TOCANTINS	218	69 BARROLÂNDIA	58
30 ESPERANTINA	210	70 ARAPOEMA	55
31 SÍTIO NOVO DO TOCANTINS	197	71 SANTA TEREZA DO TOCANTINS	55
32 BÜRITI DO TOCANTINS	182	72 BREJINHO DE NAZARÉ	54
33 CARRASCO BONITO	170	73 MURICILÂNDIA	52
34 SANTA FÉ DO ARAGUAIA	170	74 SANTA TEREZINHA DO TOCANTINS	52
35 AXIXÁ DO TOCANTINS	165	75 BOM JESUS DO TOCANTINS	51
36 ANANÁS	161	76 GOIANORTE	49
37 ITACAJÁ	154	77 LUZINÓPOLIS	49
38 SÃO BENTO DO TOCANTINS	148	78 PALMEIRÓPOLIS	49
39 PRAIA NORTE	138	79 NOVA ROSALÂNDIA	48
40 NAZARÉ	133	80 PEIXE	47

Fonte: Centro de Informações Estratégicas da Vigilância em Saúde – CIEVS/TO

## NOTIFICAÇÕES PARA COVID-19

MUNICÍPIO	TOTAL
81 LIZARDA	46
82 TUPIRAMA	46
83 DUERÉ	45
84 TAGUATINGA	44
85 LAGOA DO TOCANTINS	43
86 RIO DA CONCEIÇÃO	41
87 ALIANÇA DO TOCANTINS	40
88 MONTE DO CARMO	39
89 SUCUPIRA	39
90 ARRAIAS	38
91 MAURILÂNDIA DO TOCANTINS	37
92 ABREULÂNDIA	36
93 NATIVIDADE	36
94 ANGICO	35
95 RECURSOLÂNDIA	35
96 CARMOLÂNDIA	34
97 CENTENÁRIO	34
98 CHAPADA DA NATIVIDADE	33
99 COMBINADO	33
100 LAJEADO	33
101 CASEARA	32
102 OLIVEIRA DE FÁTIMA	32
103 BARRA DO OURO	31
104 SILVANÓPOLIS	31
105 BERNARDO SAYÃO	29
106 CRISTALÂNDIA	29
107 SANTA ROSA DO TOCANTINS	28
108 PINDORAMA DO TOCANTINS	27
109 JUARINA	26
110 APARECIDA DO RIO NEGRO	25

MUNICÍPIO	TOTAL
111 MONTE SANTO DO TOCANTINS	25
112 BANDEIRANTES DO TOCANTINS	24
113 CHAPADA DE AREIA	24
114 CACHEIRINHA	23
115 JAÚ DO TOCANTINS	22
116 NOVO JARDIM	21
117 BRASILÂNDIA DO TOCANTINS	19
118 CRIXÁS DO TOCANTINS	19
119 PIRAQUÊ	19
120 SANTA MARIA DO TOCANTINS	19
121 PUGMIL	18
122 SANDOLÂNDIA	18
123 SÃO SALVADOR DO TOCANTINS	18
124 AURORA DO TOCANTINS	16
125 CONCEIÇÃO DO TOCANTINS	16
126 ARAGUACEMA	15
127 DOIS IRMÃOS DO TOCANTINS	15
128 LAVANDEIRA	14
129 NOVO ACORDO	14
130 PONTE ALTA DO BOM JESUS	14
131 SANTA RITA DO TOCANTINS	14
132 IPUEIRAS	9
133 TUPIRATINS	7
134 SÃO FÉLIX DO TOCANTINS	6
135 SÃO VALÉRIO	5
136 PORTO ALEGRE DO TOCANTINS	4
137 NOVO ALEGRE	3
138 TAIPAS DO TOCANTINS	3
139 MATEIROS	1
<b>TOTAL</b>	<b>43.596</b>

**TABELA 3. Distribuição dos óbitos confirmados acumulados da COVID-19, segundo município de residência, TOCANTINS.**

MUNICÍPIO	TOTAL
1 ARAGUAÍNA	135
2 PALMAS	74
3 PARAÍSO DO TOCANTINS	27
4 PORTO NACIONAL	27
5 GURUPI	26
6 ARAGUATINS	23
7 TOCANTINÓPOLIS	15
8 COLINAS DO TOCANTINS	11
9 GUARÁI	11
10 FORMOSO DO ARAGUAIA	10
11 NOVA OLINDA	10
12 XAMBIOÁ	9
13 SÃO MIGUEL DO TOCANTINS	7
14 AGUIARNÓPOLIS	6
15 ANANÁS	6
16 ARAGUAÇU	6
17 DIANÓPOLIS	6
18 ESPERANTINA	6
19 ARAGUANÁ	5
20 AUGUSTINÓPOLIS	5
21 MIRACEMA DO TOCANTINS	5
22 WANDERLÂNDIA	5
23 ALVORADA	4
24 BARRA DO OURO	4
25 COLMEIA	4
26 DARCIÓPOLIS	4
27 FIGUEIRÓPOLIS	4
28 GOIATINS	4
29 LAGOA DO TOCANTINS	4
30 PAU D'ARCO	4
31 PEDRO AFONSO	4
32 SÍTIO NOVO DO TOCANTINS	4
33 TOCANTÍNIA	4
34 ABREULÂNDIA	3
35 AXIXÁ DO TOCANTINS	3
36 BREJINHO DE NAZARÉ	3
37 CONCEIÇÃO DO TOCANTINS	3
38 FILADÉLFIA	3
39 LAGOA DA CONFUSÃO	3
40 MIRANORTE	3
41 NAZARÉ	3
42 PALMEIRANTE	3
43 SAMPAIO	3
44 SANDOLÂNDIA	3
45 SANTA FÉ DO ARAGUAIA	3
46 SILVANÓPOLIS	3

Fonte: Centro de Informações Estratégicas da Vigilância em Saúde – CIEVS/TO

MUNICÍPIO	TOTAL
47 ALMAS	2
48 ARAGOMINAS	2
49 ARAPOEMA	2
50 BABAÇULÂNDIA	2
51 CAMPOS LINDOS	2
52 CARIRI DO TOCANTINS	2
53 COUTO MAGALHÃES	2
54 CRISTALÂNDIA	2
55 FÁTIMA	2
56 TABOÇAO	2
57 ITAGUATINS	2
58 JAÚ DO TOCANTINS	2
59 LUZINÓPOLIS	2
60 MARIANÓPOLIS DO TOCANTINS	2
61 PALMEIRAS DO TOCANTINS	2
62 PARANÁ	2
63 PEIXE	2
64 PEQUIZEIRO	2
65 PRAIA NORTE	2
66 SANTA TEREZINHA DO TOCANTINS	2
67 SÃO BENTO DO TOCANTINS	2
68 TAGUATINGA	2
69 BANDEIRANTES DO TOCANTINS	1
70 BARROLÂNDIA	1
71 BERNARDO SAYAO	1
72 CARMOLÂNDIA	1
73 CASEARA	1
74 CENTENÁRIO	1
75 CHAPADA DE AREIA	1
76 DUERÉ	1
77 GOIANORTE	1
78 IPUEIRAS	1
79 LIZARDA	1
80 MAURILÂNDIA DO TOCANTINS	1
81 NOVA ROSALÂNDIA	1
82 NOVO ALEGRE	1
83 PIRAQUÊ	1
84 PIUM	1
85 PONTE ALTA DO BOM JESUS	1
86 PONTE ALTA DO TOCANTINS	1
87 PRESIDENTE KENNEDY	1
88 RIO SONO	1
89 SANTA TEREZA DO TOCANTINS	1
90 TALISMÃ	1
91 TUPIRAMA	1
<b>TOTAL</b>	<b>585</b>

## NOTIFICAÇÕES PARA COVID-19

### DETALHE DOS NOVOS ÓBITOS

1. *Homem de 75 anos, residente de Sandolândia. Comorbidade: hipertensão e diabetes, óbito no dia 15/08/2020 no Hospital Regional Araguaçu.*
2. *Homem de 81 anos, residente de Marianópolis. Comorbidade: doença pulmonar obstrutiva crônica e insuficiência cardíaca, óbito no dia 16/08/20 no Hospital de Referência de Paraíso do Tocantins.*
3. *Homem de 82 anos, residente de São Bento do Tocantins, óbito no dia 19/08/20 no Hospital Regional de Augustinópolis.*
4. *Mulher de 63 anos, residente de Jaú do Tocantins, óbito no dia 21/08/20 no Hospital Dom Orione em Araguaína.*
5. *Homem de 42 anos, residente de Palmas. Comorbidades: adenocarcinoma, óbito no dia 22/08/20 no Hospital Unimed Palmas.*
6. *Homem de 87 anos, residente de Itaguatins. Comorbidades: hipertensão, diabetes e insuficiência cardíaca, óbito no dia 15/08/20 no Hospital Regional de Augustinópolis.*
7. *Homem de 80 anos, residente de Nazaré. Comorbidades: hipertensão, óbito no dia 20/08/20 no Hospital Dom Orione em Araguaína.*
8. *Homem de 78 anos, residente de Araguaína, óbito no dia 22/08/20 no Hospital Dom Orione.*
9. *Homem de 47 anos, residente de Araguaína, óbito no dia 22/08/20 no Hospital Dom Orione.*
10. *Mulher de 93 anos, residente de Araguaína. Comorbidades: hipertensão, óbito no dia 21/08/20 no Hospital Dom Orione.*
11. *Homem de 72 anos, residente de Araguaína. Comorbidades: hipertensão, óbito no dia 22/08/20 no Hospital Dom Orione.*
12. *Homem de 87 anos, residente de Araguaína. Comorbidades: doença isquêmica crônica do coração, óbito no dia 21/08/20 no Hospital Dom Orione.*

O DETALHAMENTO DOS CASOS ACUMULADOS PODEM SER ACESSADOS NO SITE DA SECRETARIA DA SAÚDE  
[integra.saude.to.gov.br/covid19](http://integra.saude.to.gov.br/covid19)

### OBSERVAÇÕES:

O Estado possui uma plataforma onde todos podem acompanhar os números da Covid-19 no Tocantins: <http://coronavirus.to.gov.br>

A Secretaria de Estado da Saúde (SES) esclarece que o banco de dados do Estado é dinâmico, em virtude do fechamento das investigações epidemiológicas, que alteram principalmente locais de residência dos casos positivos, trazendo modificações diárias no acumulado dos municípios e no total geral do Estado.

Os dados consolidados neste boletim são referentes às notificações recebidas no último dia, que podem abordar resultados diagnosticados em dias anteriores e notificados posteriormente ao Cievs Estadual. Para manter a credibilidade dos dados contabilizados, os gráficos apresentam a distribuição de novos casos de acordo com a data do diagnóstico e não sua notificação, por parte dos municípios. Em cada edição, o boletim apresenta a distribuição dos novos casos também por este critério.

Todas as informações que constam no boletim são provenientes dos sistemas oficiais do Ministério da Saúde alimentados pelos municípios:

**Sistema Gerenciador de Ambiente Laboratorial (GAL)** é o sistema utilizado pelos municípios para cadastro das mostras que serão encaminhadas ao Lacen para realização dos exames.

**E-SUS-VE** é a ferramenta de registro de notificação de casos suspeitos da Covid-19.

**SIVEP-Gripe**, é o Sistema de Informação da Vigilância Epidemiológica da Gripe, utilizado para notificação dos casos de Síndrome Respiratória Aguda Grave (SRAG) em unidades hospitalares e unidades de Pronto Atendimento (UPA).

**SIM** é o sistema de Informação sobre mortalidade, desenvolvido pelo Ministério da Saúde para unificação dos dados sobre óbitos no país.

Considerando o aumento recente de casos positivos que tem demandado tempo excessivo para confirmação de residências junto aos municípios, o Estado prevê o preenchimento correto de informações nas plataformas que serão utilizadas para consolidação dos boletins diários e a atualização da residência nos cartões SUS utilizado nos cadastros dos sistemas.

**O Estado não irá confirmar residências junto aos municípios, estes devem ficar atentos aos dados informados nos Boletins Epidemiológicos diários, nos sistemas de notificação e cadastros de exames no Lacen.**

Qualquer divergência deverá ser informada ao Cievs/COE do Estado que fará as correções nos próximos boletins.

Os dados contidos no boletim são consolidados com resultados de exames realizados no Lacen e notificações recebidas dos municípios até as 23:59h do último dia.