

NOTIFICAÇÕES PARA COVID-19

CASOS CONFIRMADOS

22.106

CASOS RECUPERADOS

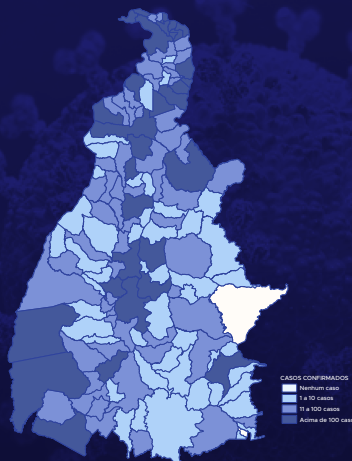
13.854

CASOS ATIVOS
(EM ISOLAMENTO DOMICILIAR OU HOSPITALAR)

7.902

ÓBITOS

350



HOSPITALIZAÇÃO COVID

229

LEITOS PÚBLICOS **144**

CLÍNICOS **91**

UTI COVID **53**

LEITOS PRIVADOS **85**

CLÍNICOS **56**

UTI COVID **29**

132º BOLETIM EPIDEMIOLÓGICO NOTIFICAÇÕES DA COVID-19 NO TOCANTINS

A Secretaria de Estado da Saúde (SES) informa que neste sábado, 25 de julho, foram contabilizados 342 novos casos confirmados para Covid-19. Desta forma, hoje o Tocantins acumula 22.106 casos confirmados da doença, destes 13.854 pacientes estão recuperados e 7.902 estão ainda ativos (em isolamento domiciliar ou hospitalar), além de 350 óbitos.

ESTE QUANTITATIVO SE REFERE A CASOS NOVOS DE VÁRIOS DIAS DE COLETA DE EXAMES, NÃO PODENDO SER CONSIDERADO UM AUMENTO DE CASOS NAS ÚLTIMAS 24HS.

TABELA 1. Distribuição dos novos casos confirmados para COVID-19, segundo município de residência, TOCANTINS.

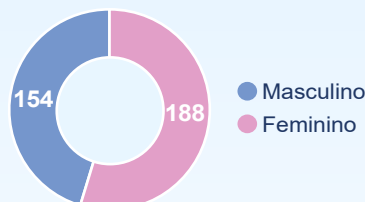
MUNICÍPIO	TOTAL
1 ARAGUAÍNA	113
2 PALMAS	107
3 PORTO NACIONAL	32
4 GURUPI	30
5 TABOÃO	9
6 XAMBIOÁ	8
7 COLINAS DO TOCANTINS	6
8 DARCIÓPOLIS	6
9 ESPERANTINA	5
10 PARAÍSO DO TOCANTINS	5
11 MIRANORTE	4
12 PEDRO AFONSO	3

Fonte: Centro de Informações Estratégicas da Vigilância em Saúde – CIEVS/TO

MUNICÍPIO	TOTAL
13 CAMPOS LINDOS	2
14 GUARÁI	2
15 APARECIDA DO RIO NEGRO	1
16 CARRASCO BONITO	1
17 CASEARA	1
18 COUTO MAGALHAES	1
19 CRIXÁS DO TOCANTINS	1
20 FORMOSO DO ARAGUAIA	1
21 ITAGUATINS	1
22 NOVO JARDIM	1
23 PEIXE	1
24 PEQUIZEIRO	1
TOTAL	342

GRÁFICOS 1 E 2. Distribuição dos novos casos confirmados da COVID-19, segundo faixa etária e gênero, TOCANTINS.

0 a 9 anos	10
10 a 19 anos	20
20 a 39 anos	172
40 a 59 anos	101
60 a 69 anos	21
70 e+	18
TOTAL	342



Fonte: Centro de Informações Estratégicas da Vigilância em Saúde – CIEVS/TO

GRÁFICO 3. Perfil dos exames confirmados segundo tipo do teste, TOCANTINS.

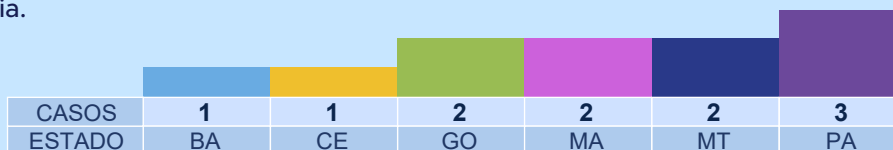
RT-PCR	300
SOROLOGIA	6
TESTE RÁPIDO	36

Fonte: LACEN – TO, Acesso GAL em 26/07/2020 e CIEVS.

O Lacen em 26/07 realizou 419 análises.

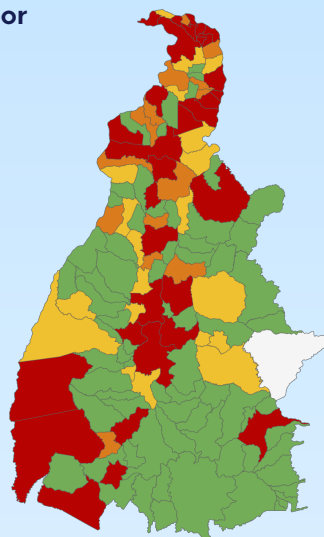
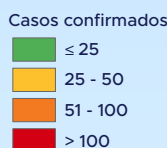
NOTIFICAÇÕES PARA COVID-19

GRÁFICO 4. Distribuição dos novos casos confirmados da COVID-19, segundo Estado de residência.



Fonte: Centro de Informações Estratégicas da Vigilância em Saúde – CIEVS/TO

IMAGEM 1. Distribuição dos casos confirmados por Coronavírus segundo o município de residência.



Fonte: Centro de Informações Estratégicas da Vigilância em Saúde – CIEVS/TO

TABELA 2. Distribuição dos casos confirmados acumulados da COVID-19, segundo município de residência, TOCANTINS.

MUNICÍPIO	TOTAL	MUNICÍPIO	TOTAL
1 ARAGUAÍNA	6.709	44 PRESIDENTE KENNEDY	55
2 PALMAS	4.609	45 PALMEIRANTE	54
3 PORTO NACIONAL	952	46 SANTA TEREZINHA DO TOCANTINS	51
4 GURUPI	801	47 MIRANORTE	50
5 XAMBIOÁ	543	48 BARROLÂNDIA	48
6 FORMOSO DO ARAGUAIA	529	49 SÃO BENTO DO TOCANTINS	48
7 PARAÍSO DO TOCANTINS	460	50 BABAÇULÂNDIA	47
8 TOCANTINÓPOLIS	422	51 FILADELFIA	47
9 AUGUSTINÓPOLIS	411	52 RIACHINHO	45
10 GUARÁI	373	53 ITAPIRATINS	43
11 COLINAS DO TOCANTINS	340	54 SÃO SEBASTIAO DO TOCANTINS	43
12 ARAGUATINS	322	55 LAGOA DO TOCANTINS	39
13 AGUIARNÓPOLIS	261	56 FÁTIMA	36
14 DARCIÓPOLIS	249	57 BREJINHO DE NAZARÉ	33
15 NOVA OLINDA	243	58 MAURILÂNDIA DO TOCANTINS	32
16 SAMPAIO	207	59 PONTE ALTA DO TOCANTINS	30
17 DIANÓPOLIS	190	60 SANTA TEREZA DO TOCANTINS	30
18 TOCANTÍNIA	187	61 COLMEIA	29
19 SÃO MIGUEL DO TOCANTINS	172	62 RIO SONO	29
20 ARAGUAÇU	163	63 ARAPOEMA	26
21 ESPERANTINA	159	64 MARIANÓPOLIS DO TOCANTINS	26
22 SÍTIO NOVO DO TOCANTINS	144	65 PEQUIZEIRO	26
23 BURITI DO TOCANTINS	136	66 PIUM	26
24 LAGOA DA CONFUSÃO	129	67 FIGUEIRÓPOLIS	25
25 GOIATINS	125	68 LIZARDA	25
26 MIRACEMA DO TOCANTINS	123	69 OLIVEIRA DE FÁTIMA	25
27 PRAIA NORTE	123	70 BOM JESUS DO TOCANTINS	23
28 PALMEIRAS DO TOCANTINS	118	71 RIO DA CONCEIÇÃO	21
29 WANDERLÂNDIA	114	72 BANDEIRANTES DO TOCANTINS	20
30 AXIXÁ DO TOCANTINS	113	73 CAMPOS LINDOS	20
31 SANTA FÉ DO ARAGUAIA	113	74 GOIANOORTE	20
32 ALVORADA	109	75 MURICILÂNDIA	20
33 ANANÁS	99	76 TALISMÃ	20
34 PEDRO AFONSO	97	77 ITAPORA DO TOCANTINS	18
35 ITAGUATINS	96	78 LUZINÓPOLIS	18
36 TABOÇÃO	91	79 ALMAS	17
37 CARIRI DO TOCANTINS	78	80 BERNARDO SAYAO	17
38 NAZARÉ	78	81 CARMOLÂNDIA	17
39 PAU D'ARCO	67	82 NOVA ROSALÂNDIA	17
40 CARRASCO BONITO	61	83 ANGICO	16
41 ARAGUANÁ	56	84 DUERÉ	16
42 ARAGOMINAS	55	85 SILVANÓPOLIS	16
43 COUTO MAGALHAES	55	86 ALIANÇA DO TOCANTINS	15

NOTIFICAÇÕES PARA COVID-19

MUNICÍPIO	TOTAL
87 SANTA ROSA DO TOCANTINS	15
88 ARRAIAS	14
89 AURORA DO TOCANTINS	14
90 PALMEIRÓPOLIS	14
91 BARRA DO OURO	13
92 PEIXE	13
93 PUGMIL	13
94 SANDOLÂNDIA	13
95 ABREULÂNDIA	12
96 APARECIDA DO RIO NEGRO	11
97 ITACAJÁ	11
98 NATIVIDADE	11
99 CACHOEIRINHA	10
100 CASEARA	10
101 PARANÁ	10
102 CRISTALÂNDIA	9
103 DIVINÓPOLIS DO TOCANTINS	9
104 NOVO JARDIM	9
105 PINDORAMA DO TOCANTINS	8
106 RIO DOS BOIS	8
107 CHAPADA DE AREIA	7
108 CRIXÁS DO TOCANTINS	7
109 PONTE ALTA DO BOM JESUS	7
110 RECURSOLÂNDIA	7
111 CHAPADA DA NATIVIDADE	6
112 LAJEADO	6

Fonte: Centro de Informações Estratégicas da Vigilância em Saúde – CIEVS/TO

MUNICÍPIO	TOTAL
113 MONTE DO CARMO	6
114 PIRAQUE	6
115 CONCEIÇÃO DO TOCANTINS	5
116 NOVO ACORDO	5
117 TUPIRATINS	5
118 ARAGUACEMA	4
119 CENTENARIO	4
120 JAÚ DO TOCANTINS	4
121 SANTA RITA DO TOCANTINS	4
122 BRASILÂNDIA DO TOCANTINS	3
123 DOIS IRMÃOS DO TOCANTINS	3
124 SANTA MARIA DO TOCANTINS	3
125 SUCUPIRA	3
126 TAGUATINGA	3
127 TUPIRAMA	3
128 COMBINADO	2
129 IPUEIRAS	2
130 JUARINA	2
131 PORTO ALEGRE DO TOCANTINS	2
132 SÃO SALVADOR DO TOCANTINS	2
133 TAIPAS DO TOCANTINS	2
134 LAVANDEIRA	1
135 MONTE SANTO DO TOCANTINS	1
136 NOVO ALEGRE	1
137 SÃO FELIX DO TOCANTINS	1
138 SÃO VALERIO	1
TOTAL	22.106

TABELA 3. Distribuição dos óbitos confirmados acumulados da COVID-19, segundo município de residência, TOCANTINS.

MUNICÍPIO	TOTAL
1 ARAGUAÍNA	88
2 PALMAS	33
3 ARAGUATINS	19
4 PORTO NACIONAL	13
5 PARAÍSO DO TOCANTINS	11
6 GUARÁI	10
7 NOVA OLINDA	10
8 TOCANTINÓPOLIS	10
9 GURUPI	9
10 XAMBIOÁ	8
11 FORMOSO DO ARAGUAIA	7
12 AGUIARNÓPOLIS	6
13 SÃO MIGUEL DO TOCANTINS	6
14 AUGUSTINÓPOLIS	5
15 COLINAS DO TOCANTINS	5
16 ESPERANTINA	5
17 WANDERLÂNDIA	5
18 LAGOA DO TOCANTINS	4
19 SÍTIO NOVO DO TOCANTINS	4
20 ANANÁS	3
21 ARAGUAÇÚ	3
22 AXIXÁ DO TOCANTINS	3
23 BARRA DO OURO	3
24 FILADELFIA	3
25 GOIATINS	3
26 MIRANORTE	3
27 PALMEIRANTE	3
28 PAU D'ARCO	3
29 SAMPAIO	3
30 TOCANTÍNIA	3
31 ABREULÂNDIA	2
32 ALMAS	2
33 ARAGOMINAS	2
34 ARAGUANÁ	2
35 ARAPOEMA	2
36 BREJINHO DE NAZARÉ	2
37 COUTO MAGALHAES	2
38 DIANÓPOLIS	2

Fonte: Centro de Informações Estratégicas da Vigilância em Saúde – CIEVS/TO

MUNICÍPIO	TOTAL
39 MIRACEMA DO TOCANTINS	2
40 NAZARÉ	2
41 PALMEIRAS DO TOCANTINS	2
42 PEDRO AFONSO	2
43 PRAIA NORTE	2
44 ALVORADA	1
45 BARROLÂNDIA	1
46 CARIRI DO TOCANTINS	1
47 CARMOLÂNDIA	1
48 CASEARA	1
49 COLMEIA	1
50 CONCEIÇÃO DO TOCANTINS	1
51 CRISTALÂNDIA	1
52 DARCIÓPOLIS	1
53 FÁTIMA	1
54 FIGUEIRÓPOLIS	1
55 GOIANORTE	1
56 IPUEIRAS	1
ITAGUATINS	1
LAGOA DA CONFUSÃO	1
LIZARDA	1
MARIANÓPOLIS DO TOCANTINS	1
MAURILÂNDIA DO TOCANTINS	1
NOVO ALEGRE	1
PARANÁ	1
PEIXE	1
PEQUIZEIRO	1
PIRAQUE	1
PONTE ALTA DO TOCANTINS	1
PRESIDENTE KENNEDY	1
RIO SONO	1
SANTA FÉ DO ARAGUAIA	1
SANTA TEREZA DO TOCANTINS	1
SANTA TEREZINHA DO TOCANTINS	1
SÃO BENTO DO TOCANTINS	1
SILVANÓPOLIS	1
TABOÇÃO	1
TUPIRAMA	1
TOTAL	350

DETALHE DOS NOVOS ÓBITOS

1. Mulher de 74 anos, residente de WANDERLÂNDIA, diabética, faleceu no dia 26 de julho no Hospital Santa Tereza, em Palmas.

2. Homem de 84 anos, residente de CONCEIÇÃO DO TOCANTINS, hipertenso, faleceu no dia 25 de julho no Hospital Regional de Porto Nacional.

3. Homem de 42 anos, residente de ARAGUAÍNA, diabético, faleceu no dia 26 de julho no Hospital Regional de Araguaína.

4. Homem de 88 anos, residente de PAU D'ARCO, hipertenso, faleceu no dia 26 de julho no Hospital Dom Orione.

O DETALHAMENTO DOS CASOS ACUMULADOS PODEM SER ACESSADOS NO SITE DA SECRETARIA DA SAÚDE
integra.saude.to.gov.br/covid19

OBSERVAÇÕES:

O Estado possui uma plataforma onde todos podem acompanhar os números da Covid-19 no Tocantins: <http://coronavirus.to.gov.br>

A Secretaria de Estado da Saúde (SES) esclarece que o banco de dados do Estado é dinâmico, em virtude do fechamento das investigações epidemiológicas, que alteram principalmente locais de residência dos casos positivos, trazendo modificações diárias no acumulado dos municípios e no total geral do Estado.

Os dados consolidados neste boletim são referentes às notificações recebidas no último dia, que podem abordar resultados diagnosticados em dias anteriores e notificados posteriormente ao Cievs Estadual. Para manter a credibilidade dos dados contabilizados, os gráficos apresentam a distribuição de novos casos de acordo com a data do diagnóstico e não sua notificação, por parte dos municípios. Em cada edição, o boletim apresenta a distribuição dos novos casos também por este critério.

Todas as informações que constam no boletim são provenientes dos sistemas oficiais do Ministério da Saúde alimentados pelos municípios:

Sistema Gerenciador de Ambiente Laboratorial (GAL) é o sistema utilizado pelos municípios para cadastro das mostras que serão encaminhadas ao Lacen para realização dos exames.

E-SUS-VE é a ferramenta de registro de notificação de casos suspeitos da Covid-19.

SIVEP-Gripe, é o Sistema de Informação da Vigilância Epidemiológica da Gripe, utilizado para notificação dos casos de Síndrome Respiratória Aguda Grave (SRAG) em unidades hospitalares e unidades de Pronto Atendimento (UPA).

SIM é o sistema de Informação sobre mortalidade, desenvolvido pelo Ministério da Saúde para unificação dos dados sobre óbitos no país.

Considerando o aumento recente de casos positivos que tem demandado tempo excessivo para confirmação de residências junto aos municípios, o Estado prevê o preenchimento correto de informações nas plataformas que serão utilizadas para consolidação dos boletins diários e a atualização da residência nos cartões SUS utilizado nos cadastros dos sistemas.

O Estado não irá confirmar residências junto aos municípios, estes devem ficar atentos aos dados informados nos Boletins Epidemiológicos diários, nos sistemas de notificação e cadastros de exames no Lacen.

Qualquer divergência deverá ser informada ao Cievs/COE do Estado que fará as correções nos próximos boletins.

Os dados contidos no boletim são consolidados com resultados de exames realizados no Lacen e notificações recebidas dos municípios até as 23:59h do último dia.