

NOTIFICAÇÕES PARA COVID-19

CASOS CONFIRMADOS

10.359

CASOS RECUPERADOS

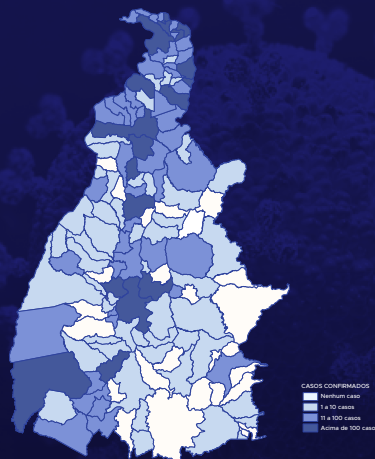
6.633

CASOS EM ISOLAMENTO

3.531

ÓBITOS

195



HOSPITALIZAÇÃO COVID

134

LEITOS PÚBLICOS **84**

CLÍNICOS **52**

UTI COVID **32**

LEITOS PRIVADOS **50**

CLÍNICOS **30**

UTI COVID **20**

106º BOLETIM EPIDEMIOLÓGICO NOTIFICAÇÕES DA COVID-19 NO TOCANTINS

A Secretaria de Estado da Saúde (SES) informa que nesta segunda-feira, 29 de junho, foram contabilizados 135 novos casos confirmados para Covid-19. Desta forma, hoje o Tocantins contabiliza 10.359 casos confirmados da doença, destes 6.633 pacientes estão recuperados e 3.531 estão ainda ativos (em isolamento domiciliar ou hospitalar), além de 195 óbitos.

TABELA 1. Distribuição dos novos casos confirmados para COVID-19, segundo município de residência, TOCANTINS.

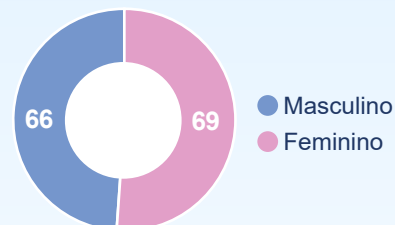
MUNICÍPIO	TOTAL
1 PALMAS	47
2 ARAGUAÍNA	21
3 PORTO NACIONAL	21
4 XAMBIOÁ	11
5 WANDERLÂNDIA	5
6 ARAGUATINS	4
7 AUGUSTINÓPOLIS	4
8 FORMOSO DO ARAGUAIA	4
9 ARAGOMINAS	2
10 ARAPOEMA	2
11 GURUPI	2

Fonte: Centro de Informações Estratégicas da Vigilância em Saúde - CIEVS/TO

12 PARAÍSO DO TOCANTINS	2
13 ARAGUANÃ	1
14 CARIRI DO TOCANTINS	1
15 CARMOLÂNDIA	1
16 CASEARA	1
17 DARCIÓPOLIS	1
18 GOIATINS	1
19 ITAGUATINS	1
20 NOVA OLINDA	1
21 PIRAQUÊ	1
22 SÃO BENTO DO TOCANTINS	1
TOTAL	135

GRÁFICOS 1 E 2. Distribuição dos novos casos confirmados da COVID-19, segundo faixa etária e gênero, TOCANTINS.

0 a 9 anos	10
10 a 19 anos	10
20 a 39 anos	59
40 a 59 anos	42
60 a 69 anos	11
70 e+	3
TOTAL	135



Fonte: Centro de Informações Estratégicas da Vigilância em Saúde - CIEVS/TO

GRÁFICO 3. Perfil dos exames confirmados segundo tipo do teste, TOCANTINS.

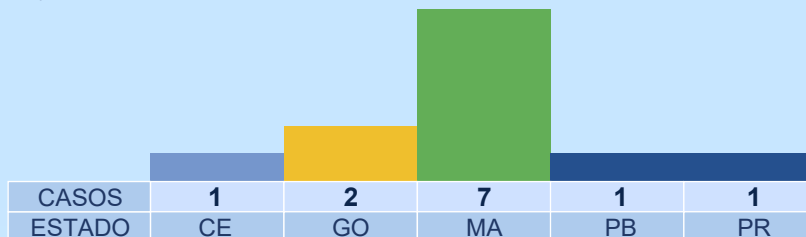
RT-PCR	97
SOROLOGIA	14
TESTE RÁPIDO	24

Fonte: LACEN - TO, Acesso GAL em 28/06/2020 e CIEVS.

No dia 28 de junho o Lacen analisou 222 testes.

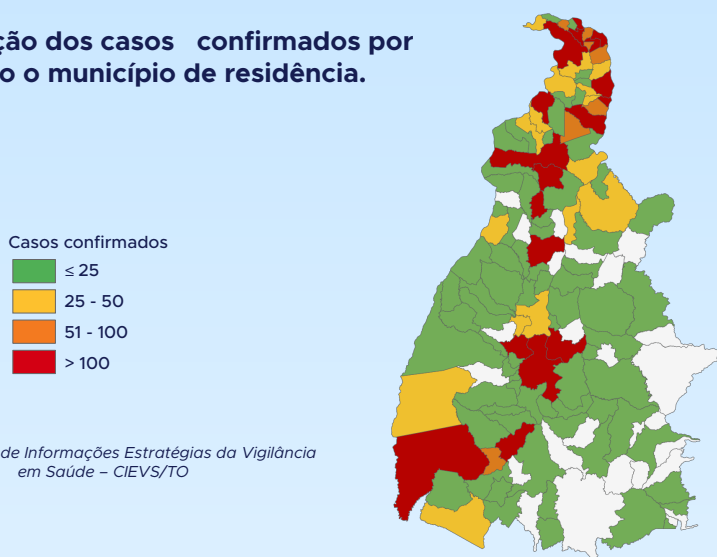
NOTIFICAÇÕES PARA COVID-19

GRÁFICO 4. Distribuição dos novos casos confirmados da COVID-19, segundo Estado de residência.



Fonte: Centro de Informações Estratégicas da Vigilância em Saúde – CIEVS/TO

IMAGEM 1. Distribuição dos casos confirmados por Coronavírus segundo o município de residência.



Fonte: Centro de Informações Estratégicas da Vigilância em Saúde – CIEVS/TO

TABELA 2. Distribuição dos casos confirmados acumulados da COVID-19, segundo município de residência, TOCANTINS.

MUNICÍPIO	TOTAL	MUNICÍPIO	TOTAL
1 ARAGUAÍNA	3.792	36 LAGOA DA CONFUSÃO	29
2 PALMAS	1.719	37 NAZARÉ	28
3 XAMBIOÁ	427	38 BARROLÂNDIA	27
4 PORTO NACIONAL	273	39 SÃO BENTO DO TOCANTINS	27
5 TOCANTINÓPOLIS	263	40 MAURILÂNDIA DO TOCANTINS	26
6 GURUPI	233	41 SANTA TEREZINHA DO TOCANTINS	26
7 NOVA OLINDA	216	42 TABOÇÃO	23
8 PARAÍSO DO TOCANTINS	209	43 PALMEIRANTE	23
9 COLINAS DO TOCANTINS	208	44 RIO SONO	23
10 ARAGUATINS	198	45 SANTA FÉ DO ARAGUAIA	22
11 AUGUSTINÓPOLIS	190	46 BABAÇULÂNDIA	19
12 GUARÁI	183	47 FIGUEIRÓPOLIS	19
13 FORMOSO DO ARAGUAIA	171	48 MIRANORTE	19
14 DARWINÓPOLIS	168	49 OLIVEIRA DE FÁTIMA	19
15 SÃO MIGUEL DO TOCANTINS	129	50 FÁTIMA	18
16 AGUIARNÓPOLIS	123	51 ALVORADA	16
17 SÍTIO NOVO DO TOCANTINS	119	52 DIANÓPOLIS	15
18 SAMPAIO	104	53 CARMOLÂNDIA	14
19 PRAIA NORTE	93	54 SÃO SEBASTIÃO DO TOCANTINS	14
20 ITAGUATINS	91	55 MARIANÓPOLIS DO TOCANTINS	13
21 AXIXÁ DO TOCANTINS	86	56 PEQUIZEIRO	13
22 BURITI DO TOCANTINS	79	57 BANDEIRANTES DO TOCANTINS	12
23 WANDERLÂNDIA	67	58 CARRASCO BONITO	12
24 CARIRI DO TOCANTINS	62	59 LUZINÓPOLIS	12
25 PALMEIRAS DO TOCANTINS	59	60 MURICILÂNDIA	12
26 GOJATINS	51	61 PRESIDENTE KENNEDY	11
27 ESPERANTINA	43	62 TALISMÃ	11
28 ARAGUAÇU	41	63 TOCANTÍNIA	11
29 ITAPIRATINS	41	64 ANGICO	10
30 ARAGOMINAS	39	65 AURORA DO TOCANTINS	9
31 FILADÉLFIA	39	66 BARRA DO OURO	9
32 MIRACEMA DO TOCANTINS	39	67 CACHOEIRINHA	9
33 COUTO MAGALHÃES	32	68 NOVA ROSALÂNDIA	9
34 ANANÁS	31	69 RIACHINHO	9
35 ARAGUANÃ	31	70 COLMEIA	8

NOTIFICAÇÕES PARA COVID-19

MUNICÍPIO	TOTAL
71 GOIANORTE	8
72 PEDRO AFONSO	8
73 ARAPOEMA	7
74 SANTA TEREZA DO TOCANTINS	7
75 ALIANÇA DO TOCANTINS	6
76 BREJINHO DE NAZARÉ	6
77 DUERÉ	6
78 PUGMIL	6
79 DIVINÓPOLIS DO TOCANTINS	5
80 PONTE ALTA DO TOCANTINS	5
81 SANDOLÂNDIA	5
82 ABREULÂNDIA	4
83 ARRAIAS	4
84 CASEARA	4
85 MONTE DO CARMO	4
86 PIRAQUÊ	4
87 BOM JESUS DO TOCANTINS	3
88 PAU D'ARCO	3
89 PINDORAMA DO TOCANTINS	3
90 SILVANÓPOLIS	3
91 ALMAS	2
92 BRASILÂNDIA DO TOCANTINS	2

Fonte: Centro de Informações Estratégicas da Vigilância em Saúde - CIEVS/TO

MUNICÍPIO	TOTAL
93 CAMPOS LINDOS	2
94 DOIS IRMÃOS DO TOCANTINS	2
95 IPUEIRAS	2
96 NOVO ACORDO	2
97 PEIXE	2
98 PIUM	2
99 RIO DOS BOIS	2
100 ARAGUACEMA	1
101 CHAPADA DE AREIA	1
102 CRIXÁS DO TOCANTINS	1
103 ITACAJÁ	1
104 JUARINA	1
105 LAJEADO	1
106 LIZARDA	1
107 NATIVIDADE	1
108 NOVO ALEGRE	1
109 PALMEIRÓPOLIS	1
110 SANTA RITA DO TOCANTINS	1
111 SANTA ROSA DO TOCANTINS	1
112 SÃO SALVADOR DO TOCANTINS	1
113 TAGUATINGA	1
TOTAL	10.359

TABELA 3. Distribuição dos óbitos confirmados acumulados da COVID-19, segundo município de residência, TOCANTINS.

MUNICÍPIO	TOTAL
1 ARAGUAÍNA	55
2 PALMAS	17
3 ARAGUATINS	16
4 NOVA OLINDA	10
5 PARAÍSO DO TOCANTINS	8
6 GUARÁI	6
7 SÃO MIGUEL DO TOCANTINS	6
8 XAMBIOÁ	6
9 GURUPI	5
10 TOCANTINÓPOLIS	5
11 AGUIARNÓPOLIS	4
12 AUGUSTINÓPOLIS	4
13 PORTO NACIONAL	4
14 SÍTIO NOVO DO TOCANTINS	4
15 COLINAS DO TOCANTINS	3
16 GOIATINS	3
17 WANDERLÂNDIA	3
18 AXIXÁ DO TOCANTINS	2
19 BARRA DO OURO	2
20 MIRANORTE	2
21 NAZARÉ	2
22 SAMPAIO	2
23 ABREULÂNDIA	1
24 ARAGUAÇU	1

Fonte: Centro de Informações Estratégicas da Vigilância em Saúde - CIEVS/TO

MUNICÍPIO	TOTAL
25 ARAGUANÁ	1
26 ARAPOEMA	1
27 BARROLÂNDIA	1
28 CARIRI DO TOCANTINS	1
29 CARMOLÂNDIA	1
30 CASEARA	1
31 COUTO MAGALHÃES	1
32 DARCIÓPOLIS	1
33 DIANÓPOLIS	1
34 FÁTIMA	1
35 FIGUEIRÓPOLIS	1
36 FILADÉLFIA	1
37 FORMOSO DO ARAGUAIA	1
38 IPUEIRAS	1
39 ITAGUATINS	1
40 LIZARDA	1
41 MARIANÓPOLIS DO TOCANTINS	1
42 MAURILÂNDIA DO TOCANTINS	1
43 NOVO ALEGRE	1
44 PALMEIRANTE	1
45 PALMEIRAS DO TOCANTINS	1
46 PEQUIZEIRO	1
47 RIO SONO	1
48 SANTA TEREZA DO TOCANTINS	1
TOTAL	195

DETALHE DOS NOVOS ÓBITOS

1. Homem de 66 anos, residente em ARAPOEMA, faleceu no dia 22 de junho no Hospital Regional de Araguaína.
2. Mulher de 82 anos, residente de ARAGUAÍNA, em tratamento oncológico, faleceu no dia 10 de junho.
3. Mulher de 40 anos, residente em PALMAS, em tratamento oncológico, faleceu no dia 22 de junho em Goiânia/GO.

O DETALHAMENTO DOS CASOS ACUMULADOS PODEM SER ACESSADOS NO SITE DA SECRETARIA DA SAÚDE integra.saude.to.gov.br/Home/HomeCorona

OBSERVAÇÕES:

O Estado possui uma plataforma onde todos podem acompanhar os números da Covid-19 no Tocantins: <http://coronavirus.to.gov.br>

A Secretaria de Estado da Saúde (SES) esclarece que o banco de dados do Estado é dinâmico, em virtude do fechamento das investigações epidemiológicas, que alteram principalmente locais de residência dos casos positivos, trazendo modificações diárias no acumulado dos municípios e no total geral do Estado.

Os dados consolidados neste boletim são referentes às notificações recebidas no último dia, que podem abordar resultados diagnosticados em dias anteriores e notificados posteriormente ao Cievs Estadual. Para manter a credibilidade dos dados contabilizados, os gráficos apresentam a distribuição de novos casos de acordo com a data do diagnóstico e não sua notificação, por parte dos municípios. Em cada edição, o boletim apresenta a distribuição dos novos casos também por este critério.

Todas as informações que constam no boletim são provenientes dos sistemas oficiais do Ministério da Saúde alimentados pelos municípios:

Sistema Gerenciador de Ambiente Laboratorial (GAL) é o sistema utilizado pelos municípios para cadastro das mostras que serão encaminhadas ao Lacen para realização dos exames.

E-SUS-VE é a ferramenta de registro de notificação de casos suspeitos da Covid-19.

SIVEP-Gripe, é o Sistema de Informação da Vigilância Epidemiológica da Gripe, utilizado para notificação dos casos de Síndrome Respiratória Aguda Grave (SRAG) em unidades hospitalares e unidades de Pronto Atendimento (UPA).

SIM é o sistema de Informação sobre mortalidade, desenvolvido pelo Ministério da Saúde para unificação dos dados sobre óbitos no país.

Considerando o aumento recente de casos positivos que tem demandado tempo excessivo para confirmação de residências junto aos municípios, o Estado prevê o preenchimento correto de informações nas plataformas que serão utilizadas para consolidação dos boletins diários e a atualização da residência nos cartões SUS utilizado nos cadastros dos sistemas.

O Estado não irá confirmar residências junto aos municípios, estes devem ficar atentos aos dados informados nos Boletins Epidemiológicos diários, nos sistemas de notificação e cadastros de exames no Lacen.

Qualquer divergência deverá ser informada ao Cievs/COE do Estado que fará as correções nos próximos boletins.

Os dados contidos no boletim são consolidados com resultados de exames realizados no Lacen e notificações recebidas dos municípios até as 23:59h do último dia.